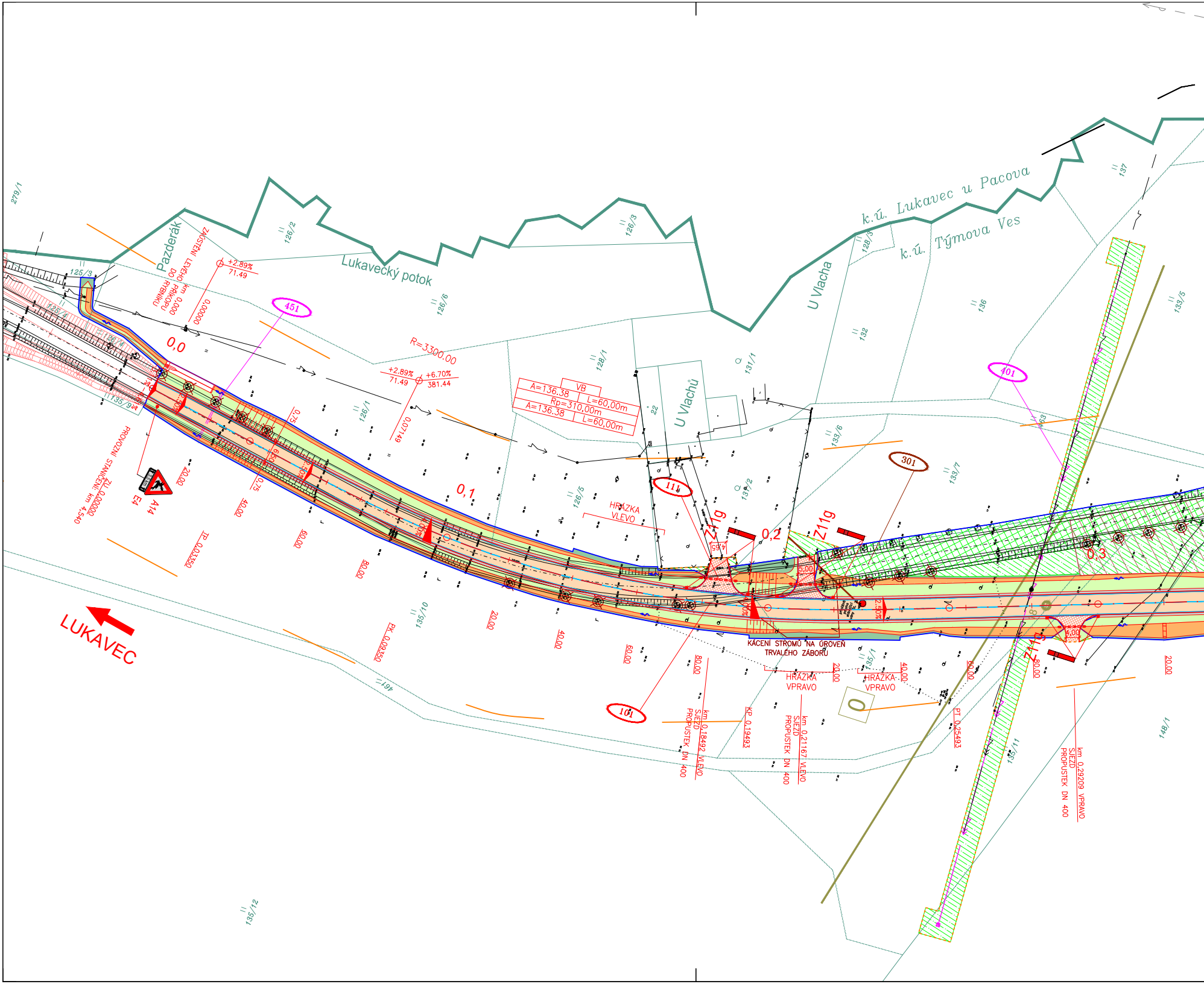
k.ú. Lukavec u Pacova
k.ú. Týmova Ves
Lukavecký potok
Pazderák
U Vlacha
U Vlachů
LUKAVEC
ZÚŽENÍ LEVÉHO PŘÍKOPU DO RYBNÍKU
km 0,000
0,00000
+2.89%
71.49
451
0,0
R=3300.00
+2.89%
71.49
+6.70%
381.44
0,07149
A=136.38
VB
L=60,00m
Rp=310,00m
A=136.38
L=60,00m
0,1
HRÁZKA VLEVO
11
Z11g
0,2
Z11g
301
401
0,3
PROVOZNÍ STANIČENÍ: km 4,540
ZÚ 0,00000
A14
E4
20.00
40.00
60.00
80.00
TP 0,03350
PK 0,09350
KÁCENÍ STROMŮ NA ÚROVEŇ TRVALÉHO ZÁBORU
HRÁZKA VPRAVO
HRÁZKA VPRAVO
101
km 0,18492 VLEVO
SJEZD
PROPUSTEK DN 400
KP 0,19493
km 0,21167 VLEVO
SJEZD
PROPUSTEK DN 400
PT 0,25493
km 0,29209 VPRAVO
SJEZD
PROPUSTEK DN 400
Z11g
4,00
5,00
2,50%
279/1
125/3
125/4
126/4
135/9
126/2
126/6
126/1
128/3
126/3
128/1
131/1
22
126/5
131/2
133/6
133/7
132
136
137
133/5
135/10
135/1
135/11
135/12
148/1
461

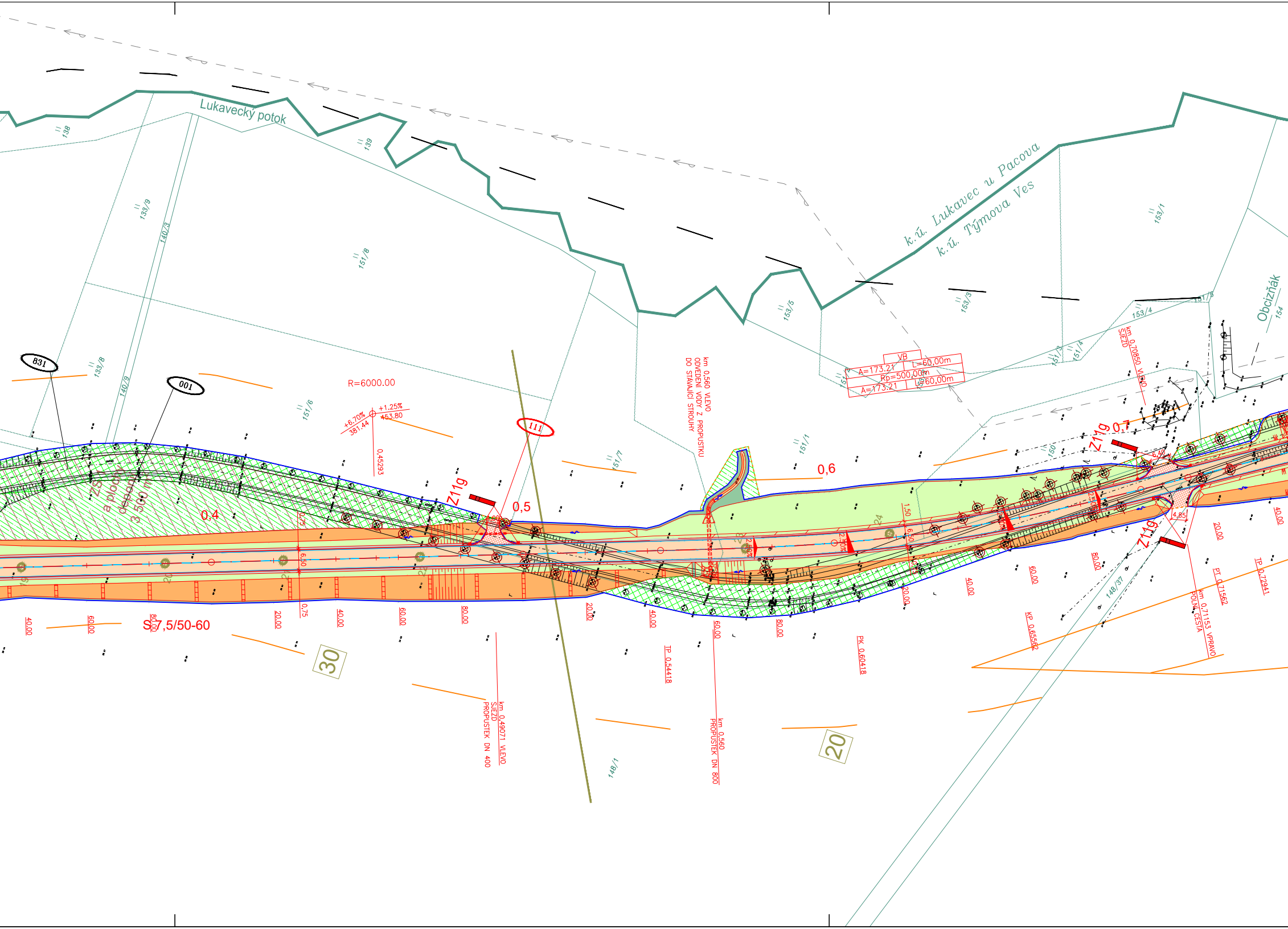
Lukavecký potok
138
139
133/9
140/3
151/8
133/8
140/9
151/6
831
001
R=6000.00
+6.70%
381.44
+1.25%
453.80
0.45293
111
Z11g
0,5
0,4
ZS a plocha depon. 3 500 m2
151/7
km 0,560 VLEVO
ODVEDENÍ VODY Z PROPUSTKU
DO STÁVAJÍCÍ STROUHY
151/1
0,6
VB
A=173.21
L=60,00m
Rp=500,00m
A=173.21
L=60,00m
k.ú. Lukavec u Pacova
k.ú. Týmova Ves
153/1
153/5
153/3
153/4
151/4
151/3
Obcizňák
154
km 0,70850 VLEVO
SJEZD
Z11g
0,7
150
Z11g
4,85
6,50
0,75
1,50
40.00
60.00
80.00
20.00
40.00
60.00
80.00
20.00
40.00
60.00
80.00
20.00
40.00
60.00
80.00
20.00
40.00
S7,5/50-60
30
TP 0,54418
km 0,49071 VLEVO
SJEZD
PROPUSTEK DN 400
km 0,560
PROPUSTEK DN 800
PK 0,60418
KP 0,65562
148/37
148/1
PT 0,71562
km 0,71153 VPRAVO
POLNÍ CESTA
TP 0,72941
20

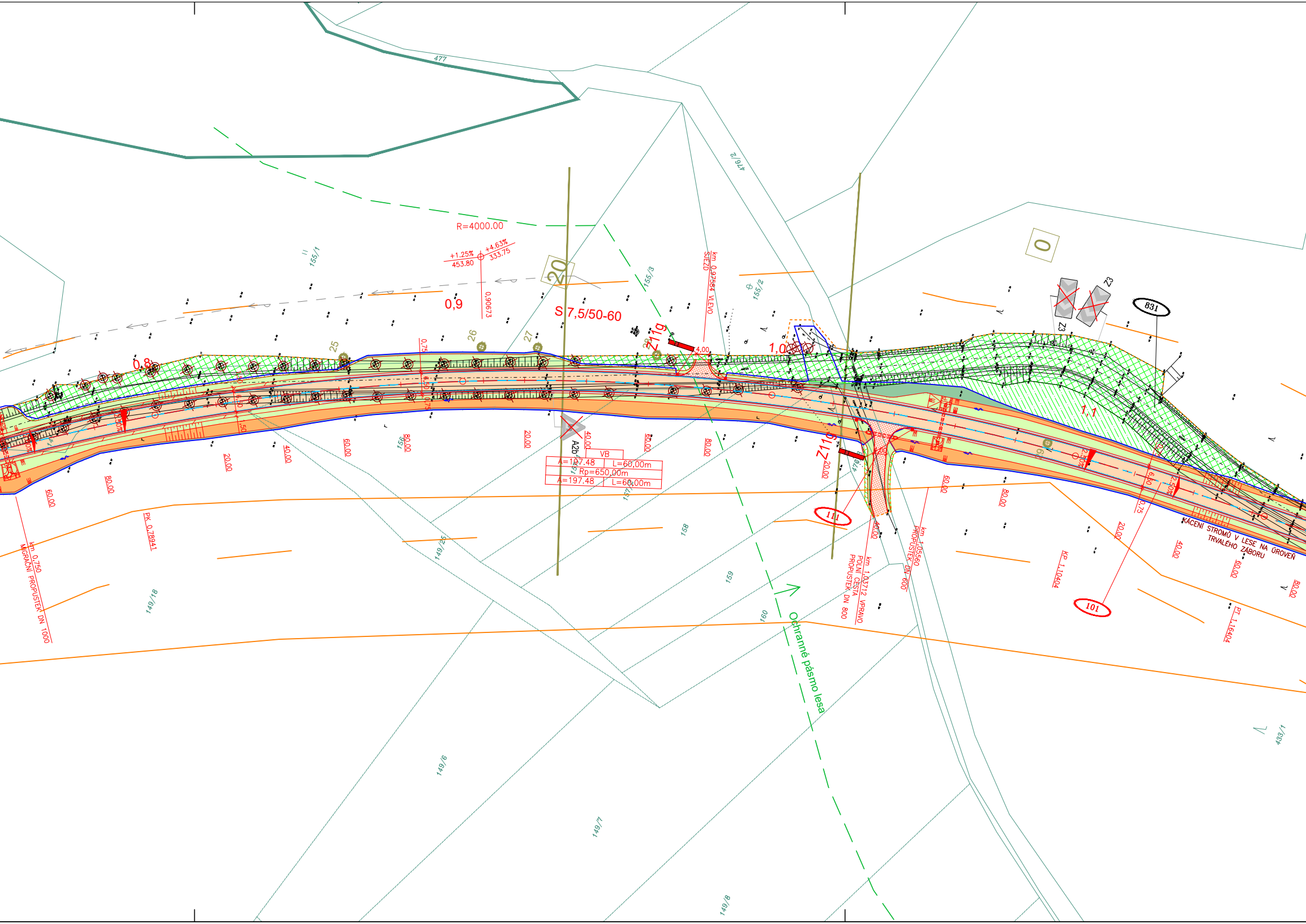
477
476/2
155/1
155/3
155/2
R=4000.00
+1.25%
453.80
+4.63%
333.75
0,90673
20
0
0,8
0,9
1,0
1,1
S 7,5/50-60
km 0,97584 VLEVO
SJEZD
Z11g
Z11g
4,00
25
26
27
28
29
Z3
Z3
831
A2b
VB
A=197.48
L=60,00m
Rp=650,00m
A=197.48
L=60,00m
0,75
6,50
0,75
1,50
6,50
1,50
2,50%
2,50%
0,75
6,50
0,75
2,50%
2,50%
60.00
80.00
20.00
40.00
60.00
156
80.00
20.00
40.00
60.00
80.00
20.00
40.00
60.00
80.00
20.00
40.00
60.00
80.00
km 0,750
MIGRAČNÍ PROPUSTEK DN 1000
PK 0,78941
149/18
149/25
157
158
159
160
476/3
111
km 1,03712 VPRAVO
POLNÍ CESTA
PROPUSTEK DN 800
km 1,05560
PROPUSTEK DN 600
KP 1,10404
101
PT 1,16404
KÁCENÍ STROMŮ V LESE NA ÚROVEŇ
TRVALÉHO ZÁBORU
Ochranné pásmo lesa
149/6
149/7
149/8
433/1

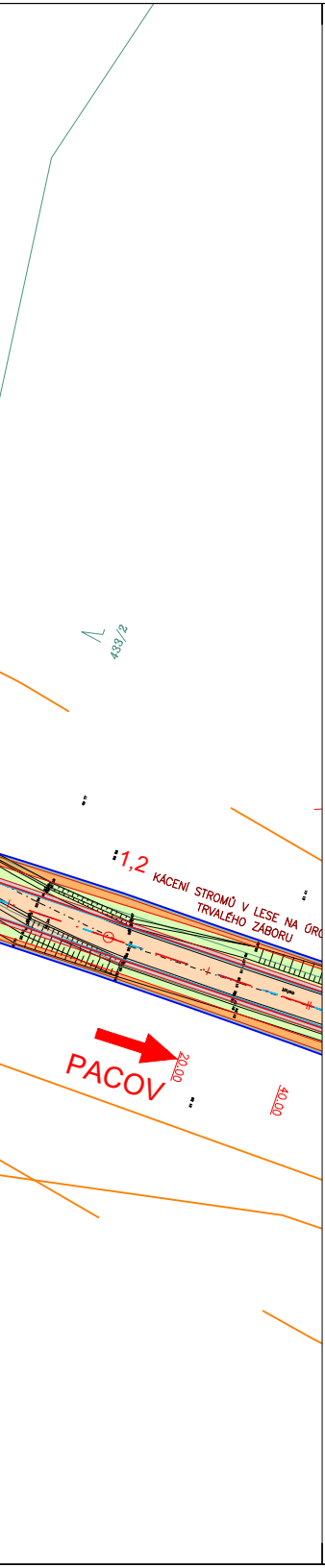
433/2
1,2
KÁCENÍ STROMŮ V LESE NA ÚRO
TRVALÉHO ZÁBORU
PACOV
20.00
40.00

SEZNAM STAVEBNÍCH OBJEKTŮ:

SO 001	Příprava území a zařízení staveniště
SO 101	Rekonstrukce silnice II/128 v km 4,540 – km 8,238
SO 111	Úpravy stávajících sjezdů
SO 181	DIO
SO 186	Opravy stávajících komunikací
SO 191	Trvalé dopravní značení
SO 301	Náhrada stávající studny v km 0,230 SO 101 – OBJEKT NEBUDE REALIZOVÁN
SO 401	Úprava venkovního vedení 1x22kV – E.ON Distribuce v km 0,275 SO 101
SO 451	Rezervní kabelové chráničky krajské optické sítě ROWANET v km 0,007 SO 101
SO 801	Vegetační úpravy
SO 831	Rekultivace stáv. komunikací a ploch dočasného záboru

BAREVNÉ PLOCHY:

■	Vozovka
■	Nezpevněná krajnice
■	Násyp
■	Zářez
■	Vodorovná zeleň
■	Sjezd – asfalt
▨	Sjezd – nestmelený
▨	Rekultivace dočasného záboru
▩	Rekultivace stávající komunikace

OSTATNÍ:

101	Čísla stavebních objektů
	Stávající polohopis
353.47	Stávající výškopis
1005/18 553/5	Stávající hranice parcel KN
	Stávající polohopis katastrálních území
	Homogenizace dle ZÚR
	Územní rezerva dle ÚP Lukavec
	Nově navržené hrany
	Souvisící investice
	Biocentrum
	Biokoridor
	Pásmo hygienické ochrany I. stupeň
	Pásmo hygienické ochrany II. stupeň – vnitřní
	Pásmo hygienické ochrany II. stupeň – vnější
	Hranice trvalého záboru
	Hranice dočasného záboru
⊗	Odstranění jednotlivých stromů
HRANICE KÁCENÍ STROMŮ	Hranice kácení skupin stromů okolo tělesa silnice
	Skrývka ornice – hranice mocnosti
28	Skrývka ornice – vrty

STÁVAJÍCÍ INŽ. SÍTĚ :

	nadzemní vedení NN
	podzemní vedení NN
	nadzemní vedení VN
	podzemní vedení VN
	nadzemní vedení VVN
	podzemní vedení VVN
	STL plynovod
	nadzemní sdělovací kabely
	podzemní sdělovací kabely
A	Rádiové sítě
	vodovod
	vodovod
	kanalizace
	hlavní odvodňovací zařízení otevřené
	hlavní odvodňovací zařízení uzavřené
	vodní toky otevřené
	vodní toky uzavřené

NAVRŽENÉ INŽ. SÍTĚ :

	přeložka vedení VN
	rezervní chráničky

PŘESNOST ZÁKRESŮ STÁVAJÍCÍCH INŽENÝRSKÝCH SÍTÍ ODPOVÍDÁ KVALITĚ PODKLADŮ JEJICH SPRÁVCŮ. ZAKRESLENÁ VEDENÍ JSOU POUZE ORIENTAČNÍ A PŘED ZAHÁJENÍM STAVEBNÍCH PRACÍ JE NUTNO JE ZA ÚČASTI JEJICH SPRÁVCŮ VYTYČIT.

Souřadnicový systém JTSK

Výškový systém Bpv

PUDIS
projektová, průzkumná a konzultační společnost
PUDIS a.s., Nad Vodovodem 2/3258, 100 31 Praha 10
tel.: +420 274 776 645, fax: +420 274 778 656, www.pudis.cz, info@pudis.cz

Vypracoval: Ing. Jiří Blažek	Hlavní inženýr projektu: Ing. Michal Turek	Investor: Kraj Vysočina Žižkova 57 587 33 Jihlava
	Výrobní ředitel: Ing. Jan Vlček	
Odpovědný projektant: Ing. Michal Turek	Ředitel společnosti: Ing. Martin Höfler	
Číslo zakázky: D-16-061	Datum: 03/2019	

Akce: II/128 Pacov – Lukavec, 1. stavba	Měřítko: 1:1000	Formát: 7x A4
	Stupeň: DSP	Souprava:
Příloha: KOORDINAČNÍ SITUACE STAVBY – DÍL 1.	Číslo přílohy: B.2.1	